

Le site gallo-romain

Lié à celui de Thésée, l'aire des fours de potiers, se situe au lieu-dit « Les Bordes ». Il a fait l'objet, il y a une trentaine d'années, d'intéressantes fouilles archéologiques révélant l'existence, au cours du 2^{ème} siècle de notre ère, d'un important centre de production de céramiques.

Le lieu était particulièrement bien choisi : banc d'argile sur place, eau (Le Cher), bois pour la chauffe, aire suffisamment vaste pour abriter des entrepôts, logements, aire de façonnage, quais de chargement. Les vestiges sont visibles au musée archéologique de Thésée.

Le fanum

A quelques pas de l'aire artisanale, les vestiges d'un petit Temple ou Fanum ont été découverts.

La proximité du Cher, le puits et les ex-Voto qui l'accompagnaient laissent à penser qu'il était consacré à la divinité de l'eau, peut-être celle du Cher et probablement pour ses vertus guérisseuses.

L'église Saint-Saturnin

Originaire de Grèce, Saturnin ou Sernin fut envoyé en Gaule par le pape Fabien, vers 208. Il se fixe à Toulouse dont il fut le premier Évêque.

La fondation des paroisses rurales dans notre région est surtout connue par l'action de Saint-Martin, Évêque de Tours (371-397).

Face à ces informations, on peut émettre l'hypothèse que l'église Saint-Saturnin de Pouillé fait partie de la première vague de fondations des églises rurales de notre région, c'est-à-dire à la fin du 4^{ème} siècle ou au début du 5^{ème} siècle, mais aucune mention écrite de cette paroisse n'existe pour une période aussi reculée.



Flashez ce QR Code et accédez aux autres parcours

Réalisé par nos soins - Ne pas jeter sur la voie publique

POUR PLUS DE RENSEIGNEMENTS

Office de Tourisme SAINT-AIGNAN /SELLES VAL DE CHER

60 rue CONSTANT RAGOT 26 rue de Sion
41110 SAINT-AIGNAN 41130 SELLES/CHER
02 54 75 22 85 02 54 95 25 44

Mairie de Pouillé
14 rue de la Liberté - 41110 Pouillé

www.tourisme-valdecher-saintagnan.com



Le temps
d'une balade
à Pouillé



Découvrez le patrimoine de
Pouillé avec son église et son
lavoir, détendez-vous au bord de
son étang puis observez la vallée
du Cher du haut des vignobles.



Étalé sur un territoire de 1800 hectares, Pouillé s'étend le long du Cher. Les deux-tiers des habitants sont regroupés dans le bourg alors que le tiers restant est regroupé en hameaux. La morphologie du territoire, formé de coteaux, plateaux et ravins, est propice à la pousse de châtaigniers, chênes, acacias et résineux. Ces parties boisées forment un abri naturel aux vignes donnant aux vins leur particularité « gouleyante ».

1 La place de l'église

Fondée vers la fin du 4^{ème} ou 5^{ème} siècle, elle a été entièrement reconstruite aux 11^{ème} et 12^{ème} siècles.

2 Le Château

(Visite en présence des propriétaires).

Construit en 1680-1690, il présente les prémices du style classique. Les éléments les plus représentatifs sont les ouvertures : la porte et les 6 fenêtres au rez-de-chaussée et les 7 fenêtres à l'étage.

Construit par Hubert le Jard, le château entra dans la famille Simonneau De La Voûte par le mariage de la fille de M. Hubert le Jard avec M. François de Simonneau en 1699.

Les enfants nés de ce mariage portèrent le nom de Simonneau De La Voûte, d'où le nom de « Manoir de la Voûte ».

3 Le lavoir et l'étang

Au croisement des deux routes, vous admirez sur votre gauche le lavoir, alimenté par une source généreuse : le ruisseau de la Chapinière. Faites une petite pause au bord de l'étang communal sur votre droite.

4 Le moulin

(Vu de l'extérieur uniquement).

Construit à la fin du 16^{ème} siècle avec des matériaux essentiellement trouvés « sur place » ce moulin monolithe est constitué de « poudingues » (fossiles connus sous le nom de cosses) et d'argile.

Le toit est de type « tournant », c'est-à-dire, monté sur des galets de bois, eux-mêmes fixés sur un chemin de roulement.




A l'aide d'une « queue de pie », le meunier le faisait pivoter seul.

5 Les vignobles

En continuant sur cette route, débute le vignoble des Coteaux de Pouillé.

6 Vue panoramique

Boucle :
Distance : 2,5 Km
Temps : 1H30

 Chemin pédestre
 Route / Rue
 Parking

